

ANEXA nr.2
(-Anexa nr. 1^B la normele metodologice)

- Model
- Formular pentru persoane fizice

Prin prezenta declarăm că informațiile de mai sus sunt corecte și adevărate.
 Data: 01.11.2024

OFERTĂ DE VÂNZARE TEREN

Subsemnatul/Subsemnata: **CIORECAN LAURENTIU** vând
 adresa de comunicare în: localitate **CIORECAN LIVIU**, CNP
 bl. **Apa**, sc. **1**, et. **3**, ap. **8**, judetul/sectorul **Arad**, codul
 postal **300473**, e-mail **lciorecan@arad.ro**, tel. **0744799915**, vând teren agricol situat în extravilan
 în suprafață de **2,90** (ha), reprezentând cota parte **1/11**, la pretul de
 (*) **132.000** (una sută treizeci și doi mii lei)

1 Se completează numele și prenumele proprietarului terenului:
 Condițiile de vânzare²⁾ sunt următoarele:

Date privind identificarea terenului

Specificare	Informații privind amplasamentul terenului						Categoría de folosință ³⁾ (**)	Observații	
	Orașul/Comuna/Județul (*)	Suprafața (ha)		Număr cadastral (**)	Număr de carte funciară (**)	Număr tarja/lot (**)			Număr parcelă (**)
		Suprafața Totală (*)	Cota parte						
Se completează de către vânzător. Verificat primărie ⁴⁾	BRASA VEȚU OLT	2,90	1/11	62080	62080	127	8	ARABIL	

(*) Declar ca terenul agricol situat în extravilan face obiectul actiunii pentru pronuntarea unei hotarari judecatoresti care sa tina loc de contract devanzare :

DA I I NU I I

3 Se completeaza categoria de folosinta a terenurilor situate în extravilan conform art. 2 din Legea fondului funciar nr. 18/1991 , republicata , cu modificarile si completarile ulterioare


4 Se completeaza cu X rubricile în care informatiile pot fi comparate cu datele din Registrul agricol, evidentele fiscale , evidentele de stare civila , altele asemenea.

5 Cota-parte din suprafața se exprima în fractie și în ha
 Cunoscând că falsul în declarații se pedepsește conform **Legii nr. 286/2009 privind Codul penal**, cu modificările și completările ulterioare, declar că datele sunt reale, corecte și complete.

Vânzător/Împuternicit,

 (numele și prenumele în clar)
 Semnătura

 L.S.


CIORECAN LAURENTIU

CIORECAN Liviu

Data **01.11.2024**

NOTE:

- Câmpurile notate cu (*) sunt obligatoriu de completat.
- Câmpurile notate cu (**) se completează în cazul în care sunt cunoscute informațiile

CONFORM CU



ANEXA nr. 4:

(- Anexa nr. 1D la normele metodologice)

- Model -
- Formular -

NOTIFICARE PREEMPTORI

Județul (*) OT Registru de evidență
 Unitatea administrativ-teritorială (**) ORAȘUL VĂLCEA Nr. 109 din 24.11.2024

În temeiul art. 6 alin. (6) din Legea nr. 17/2014 privind unele măsuri de reglementare a vânzării terenurilor agricole situate în extravilan și de modificare a Legii nr. 268/2001 privind privatizarea societăților ce dețin în administrare terenuri proprietate publică și privată a statului cu destinație agricolă și înființarea Agenției Domeniilor Statului, cu modificările și completările ulterioare, prin prezenta se aduce la cunoștință

S.C. AGROTRANS MANELACE S.R.L. CNP/CIF (*), în calitate de PREEMPTOR (*), nr. de înregistrare (*), având domiciliul/reședința/sediul social/secundar în: localitatea RANGA str. VADASTIA nr. 42, sc. 1, et. 1, ap. 1; județul/sectorul OT, codul poștal OT

Oferta de vânzare nr. 42 din data de 24.11.2024, depusă de OPREȘAN IULIA - CRISTIAN (ha), reprezentând cota-parte 1/3 în suprafața de 2.90 nr. cartea funciară OT.000, nr. tarla 127, nr. cadastral OT.000, nr. parcelă 8, categoria de folosință 132.000 (lel), afișată la ARAD, la prețul de 127 nr. parcelă 8 Primăriei ORAȘUL VĂLCEA, județul OT

Primar,
OPREȘAN IULIA - CRISTIAN
 (nume și prenume/semnătura)

Secretar primărie,
POPEȘCU MIHAILA
 (numele și prenumele/semnătura)

Data 24.11.2024

- NOTE:
- Câmpurile notate cu (*) sunt obligatoriu de completat.
 - Câmpurile notate cu (**) se completează cu numărul din registrul comerțului sau cu numărul din Registrul asociațiilor și fundațiilor.
 - Notificarea se emite pentru fiecare preemptor menționat în lista preemptorilor.

ANEXA nr. 4:

(- Anexa nr. 1D la normele metodologice)

- Model -

- Formular -

NOTIFICARE PREEMPTORI

Județul (*) OT Registrul de evidență
Unitatea administrativ-teritorială (*) PRIMĂRIA Nr. 392 din 04.11.2024 (*)



În temeiul art. 6 alin. (6) din Legea nr. 17/2014 privind unele măsuri de reglementare a vânzării terenurilor agricole situate în extravilan și de modificare a Legii nr. 268/2001 privind privatizarea societăților ce dețin în administrare terenuri proprietate publică și privată a statului cu destinație agricolă și înființarea Agenției Domeniilor Statului, cu modificările și completările ulterioare, prin prezenta se aduce la cunoștință

..... DRAGOMIR RECU CNP/CIF (**), în calitate de PANG. III. VEGIN având domiciliul/reședința/sediul social/secundar în: localitatea CA. DABŢA str. Oferta de vânzare nr., e-mail tel. depusă de GIORGAN ION - CRISTIAN privind terenul agricol situat în extravilan, în suprafața de 280 (ha), reprezentând cota-parte nr. cadastral 02.080 nr. carte funciară 02.080 nr. tarla 17 nr. parcelă 8 categoria de folosință 132.000 (lei), afișată la ARAB. 12 la prețul de Primăriei PRIMĂRIA județul OT

Primar,

(numele și prenumele/semnătura)

Secretar pri
.....
(numele și prenume



Data 04.11.2024

- NOTE:
- Câmpurile notate cu (*) sunt obligatoriu de completat.
 - Câmpurile notate cu (**) se completează cu numărul din registrul comerțului sau cu numărul din Registrul asociațiilor și fundațiilor.
 - Notificarea se emite pentru fiecare preemptor menționat în lista preemptorilor.

ANEXA nr. 4:

(- Anexa nr. 1D la normele metodologice)

- Model -

- Formular -

NOTIFICARE PREEMPTORI

Județul (*) OL Registrul de evidență
Unitatea administrativ-teritorială ORASIA FIERA Nr. 399 din 24.11.2024 (*)

În temeiul art. 6 alin. (6) din Legea nr. 17/2014 privind unele măsuri de reglementare a vânzării terenurilor agricole situate în extravilan și de modificare a Legii nr. 268/2001 privind privatizarea societăților ce dețin în administrare terenuri proprietate publică și privată a statului cu destinație agricolă și înființarea Agenției Domeniilor Statului, cu modificările și completările ulterioare, prin prezenta se aduce la cunoștință IGNATIECU GHEORGHE, CNP/CIF (**), în calitate de PANCIU STEFAN, nr. de înregistrare (**), având domiciliul/reședința/sediul social/secundar în: localitatea VADUȚA, str., codul poștal nr., bl., sc., et., ap., județul/sectorul OL, Oferta de vânzare nr. 12 din data de 24.11.2024, depusă de COLECCAN CRISTIAN COLECCAN CRISTIAN FOREN, privind terenul agricol situat în extravilan, în suprafață de 2.90 (ha), reprezentând cota-parte 11, nr. cadastral 62.080, nr. carte funciară, 62.080, nr. tarla 127, nr. parcelă 8, categoria de folosință 132.000 (lei), afișată la sediul/site-ul Primăriei ORASIA FIERA, județul OL.


Primar,

(numele și prenumele/semnătura)



Secretar primărie,

(numele și prenumele/semnătura)



Data 24.11.2024

NOTE:

- Câmpurile notate cu (*) sunt obligatoriu de completat.
- Câmpurile notate cu (**) se completează cu numărul din registrul comerțului sau cu numărul din Registrul asociațiilor și fundațiilor.
- Notificarea se emite pentru fiecare preemptor menționat în lista preemptorilor.

ANEXA nr. 4:

(- Anexa nr. 1D la normele metodologice)

- Model -

- Formular -

NOTIFICARE PREEMPTORI


Județul (*) OLTEA
Unitatea administrativ-teritorială (*) COMUNA VADUȘTII
Registrul de evidență
Nr. 100 din 24.11.2024

În temeiul art. 6 alin. (6) din Legea nr. 17/2014 privind unele măsuri de reglementare a vânzării terenurilor agricole situate în extravilan și de modificare a Legii nr. 268/2001 privind privatizarea societăților ce dețin în administrare terenuri proprietate publică și privată a statului cu destinație agricolă și înființarea Agenției Domeniilor Statului, cu modificările și completările ulterioare, prin prezenta se aduce la cunoștință COMUNA VADUȘTII, CNP/CIF (*) în calitate de COMUNA VADUȘTII având domiciliul/reședința/sediul social/secundar în: localitatea VADUȘTII str. OLTEA, codul poștal nr., bl., sc., et., ap., județul/sectorul OLTEA, Oferta de vânzare nr. h2 din data de 24.11.2024, depusă de în suprafața de 290 (ha), privind terenul agricol situat în extravilan, reprezentând cota-parte 111 nr. cadastral OLTEA nr. carte funciară OLTEA nr. tarla 127 nr. parcelă 8 categoria de folosință ARABIL la prețul de 132.000 (lei), afișată la sediul/site-ul Primăriei BRĂȘTIVATU județul OLTEA

Secretar primărie,
POPEȘCU MARIANA
(numele și prenumele/semnătura)

Data 24.11.2024

- NOTE:
- Câmpurile notate cu (*) sunt obligatoriu de completat.
 - Câmpurile notate cu (**) se completează cu numărul din registrul comerțului sau cu numărul din Registrul asociațiilor și fundațiilor.
 - Notificarea se emite pentru fiecare preemptor menționat în lista preemptorilor.

Primar,
.....
(num


ANEXA nr. 4:

(- Anexa nr. 1D la normele metodologice)

- Model -
- Formular -

NOTIFICARE PREEMPTORI

Județul (*) Registrul de evidență din 2024
 Unitatea administrativ-teritorială (*)
 în temeiul art. 6 alin. (6) din Legea nr. 17/2014 privind unele măsuri de

reglementare a vânzării terenurilor agricole situate în extravilan și de modificare a Legii nr. 268/2001 privind privatizarea societăților ce dețin în administrare terenuri proprietate publică și privată a statului cu destinație agricolă și înființarea Agenției Domeniilor Statului, cu modificările și completările ulterioare, prin prezenta se aduce la cunoștință

PREEMPTOR (*) nr. de înregistrare (**), în calitate de având domiciliul/reședința/sediul social/secundar în: localitatea str. codul postal nr. sc. et. ap. județul/sectorul

Oferta de vânzare nr. depusă de (ha), privind terenul agricol situat în extravilan, în suprafață de reprezentând cota-parte nr. cadastral nr. carte funciară nr. tarla nr. parcelă categoria de folosință la prețul de Primăriei județul

Priman,

 (numele și prenumele/semnătura)

Secretar primărie,

 (numele și prenumele/semnătura)

Data 2024

NOTE:
 - Câmpurile notate cu (*) sunt obligatoriu de completat.
 * Câmpurile notate cu (**) se completează cu numărul din registrul comerțului sau cu numărul din Registrul asociațiilor și fundațiilor.
 - Notificarea se emite pentru fiecare preemptor menționat în lista preemptorilor.