

ANEXA nr. 1^B:

Formular pentru persoanele fizice

OFERTĂ DE VÂNZARE TEREN

Primăria com. BRASTAVĂTU-Jud.OLT
REGISTRATURĂ
Nr. 2
Ziua... 28 ... Luna... 07 ... 20... 21 ...

Subsemnatul/Subsemnata CAPĂȚÎNĂ ELENA....., CNP [REDACTAT]....., având adresa de comunicare în: localitatea VIȘINIA....., str. PRINCIPALA....., nr. 136B....., bl., sc., et., ap., jud. OLT.....cod poștal, e-mail, tel., vând teren agricol situat în extravilan, în suprafața de 1,14.....(ha), la prețul de(*) 27360.....(lei)

Condițiile de vânzare²⁾ următoarele:.....*(dană SSC și șofte de mîi tîci Sude, Sinte*

Date privind identificarea terenului

Specificare	Informații privind amplasamentul terenului						Categoria de folosință ³⁾ (**)	Observații
	Orașul/Comuna/Județul (*)	Suprafața (ha) (*)	Număr cadastral (**)	Număr de carte funciară (**)	Număr tarla/lot (**)	Număr parcelă (**)		
Se completează de către vânzător.	<u>BRASTAVĂTU OLT</u>	<u>1,14</u>	<u>60683</u>	<u>60683</u>	<u>77</u>	<u>22</u>	ARABIL	
Verificat primărie ⁴⁾	<u>X</u>	<u>X</u>	<u>X</u>	<u>X</u>	<u>X</u>	<u>X</u>	<u>X</u>	

Cunoscând că falsul în declarații se pedepsește conform Legii nr.286/2009 privind Codul penal, cu modificările și completările ulterioare, declar că datele sunt reale, corecte și complete.

Vânzător/împuternicit,

STĂNESCU ȘTEFAN ALEXANDRU

Semnătura

L.S.

Data 28.07.2021,

NOTE:

- Câmpurile notate cu (*) sunt obligatoriu de completat
- Câmpurile notate cu (**) se completează în cazul în care sunt cunoscute informațiile.

1) Se completează numele și prenumele proprietarului terenului.

2) Se va complete în cifre și litere.

3) Se completează categoria de folosință a terenurilor agricole situate în extravilan conform art.2 din Legea fondului funciar nr.18/1991, republicată, cu modificările și completările ulterioare.

4) Se completează cu "X" rubricile în care informațiile pot fi comparate cu datele din Registrul agricol, evidențele fiscale, evidențele de stare civilă, altele asemenea

ANEXA nr. 1^D:

NOTIFICARE PREEMPTORI

Județul (*)	05	Registrul de evidență	
Unitatea administrativ-teritorială (*)	CONSTANȚA	Nr. 22	din 30.07.2024 (*)


În temeiul art. 6 alin. (6) din Legea nr. 17/2014 privind unele măsuri de reglementare a vânzării terenurilor agricole situate în extravilan și de modificare a Legii nr. 268/2001 privind privatizarea societăților ce dețin în administrare terenuri proprietate publică și privată a statului cu destinație agricolă și înființarea Agenției Domeniilor Statului, cu modificările și completările ulterioare, prin prezenta se aduce la cunoștință S.C. AG. PAREZ VISINA S.A., CNP/CIF RO 1519120 (*), nr. înregistrare (***) în calitate de PREEMPTOR APROBAT având domiciliul/reședința/sediul social/secundar în:

localitatea VISINA str. PRIVELETA, nr. 136B bl., sc., et., ap., județul/sectorul 05 , codul poștal 22152 , e-mail , tel., Oferta de vânzare nr. din data de , depusă de CAPITANIA VISINA privind terenul agricol situat în extravilan, în suprafață de 114 (ha), nr. cadastral 60603 , nr. carte funciară 60603 nr. tarla 77 nr. parcelă 22 , categorie de folosință AGRICOL la prețul de 27360 (lei), afișată la sediul/site-ul Primăriei CONSTANȚA , județul 05

Primar,
OPREA CRISTINA



Secretar primărie
POPESCU MARIA



NOTE:

- Câmpurile notate cu (*) sunt obligatoriu de completat.
- Câmpurile notate cu (**) se completează cu numărul din registrul comerțului sau cu numărul din Registrul asociațiilor și fundațiilor.
- Notificarea se emite pentru fiecare preemtor menționat în lista preemtorilor.

ANEXA nr. 1D:

NOTIFICARE PREEMPTORI

Județul (*) <u>OH</u>	Registrul de evidență
Unitatea administrativ-teritorială (*) <u>BRASOVUAT</u>	Nr. <u>24</u> din <u>30.07.2024</u> (*)

În temeiul art. 6 alin. (6) din Legea nr. 17/2014 privind unele măsuri de reglementare a vânzării terenurilor agricole situate în extravilan și de modificare a Legii nr. 268/2001 privind privatizarea societăților ce dețin în administrare terenuri proprietate publică și privată a statului cu destinație agricolă și înființarea Agenției Domeniilor Statului, cu modificările și completările ulterioare, prin prezenta se aduce la cunoștință Z. B. AN. G. M. E. I. D. A. N. T., CNP/CIF..... (*), nr. înregistrare..... (**), în calitate de PREEMPTOR vechin având domiciliul/reședința/sediul social/secundar în:

localitatea BRASOVUAT, str., nr., bl., sc., et., ap., județul/sectorul OH, codul poștal 237045, e-mail....., tel., Oferta de vânzare nr. din data de, depusă de CAPATINA EREN privind terenul agricol situat în extravilan, în suprafață de 1.14 (ha), nr. cadastral 60683, nr. carte funciară 60683, nr. tarla 77, nr. parcelă 22, categorie de folosință AGRICOL, la prețul de 27360 (lei), afișată la sediul/site-ul Primăriei BRASOVUAT, județul OH.


Primar

OPREȘA DEI-COȘTANȚIN



Secretar primărie

POREȘU DUMITRU



NOTE:

- Câmpurile notate cu (*) sunt obligatoriu de completat.
- Câmpurile notate cu (**) se completează cu numărul din registrul comerțului sau cu numărul din Registrul asociațiilor și fundațiilor.
- Notificarea se emite pentru fiecare preemtor menționat în lista preemtorilor.

ANEXA nr. 1^D:


NOTIFICARE PREEMPTORI

Județul (*) <u>05</u>	Registrul de evidență
Unitatea administrativ-teritorială (*) <u>ORASTAUA</u>	Nr. <u>26</u> din <u>30-07-2021</u> (*)


În temeiul art. 6 alin. (6) din Legea nr. 17/2014 privind unele măsuri de reglementare a vânzării terenurilor agricole situate în extravilan și de modificare a Legii nr. 268/2001 privind privatizarea societăților ce dețin în administrare terenuri proprietate publică și privată a statului cu destinație agricolă și înființarea Agenției Domeniilor Statului, cu modificările și completările ulterioare, prin prezenta se aduce la cunoștință MARCEA MARUȚ CNP/CIF.....*), nr. înregistrare (**). în calitate de PREEMPTOR VECHIN având domiciliul/reședința/sediul social/secundar în:

localitatea ORASTAUA str. nr., bl., sc., et., ap., județul/sectorul 05 codul poștal 137-015 e-mail tel., Oferta de vânzare nr. din data de depusă de CAPIȚAȘI privind terenul agricol situat în extravilan, în suprafață de 114 (ha), nr. cadastral 60683 nr. carte funciară 60683 nr. tarla 77 nr. parcelă 22 categorie de folosință TRAMON la prețul de 27360 (lei), afișată la sediul/site-ul Primăriei ORASTAUA județul 05

Primar
POPOIU DIDACUȘTIAN



Secretar primărie
POPOIU VĂRĂȚAN



- NOTE:
- Câmpurile notate cu (*) sunt obligatoriu de completat.
 - Câmpurile notate cu (**) se completează cu numărul din registrul comerțului sau cu numărul din Registrul asociațiilor și fundațiilor.
 - Notificarea se emite pentru fiecare preemptor menționat în lista preemptorilor.